

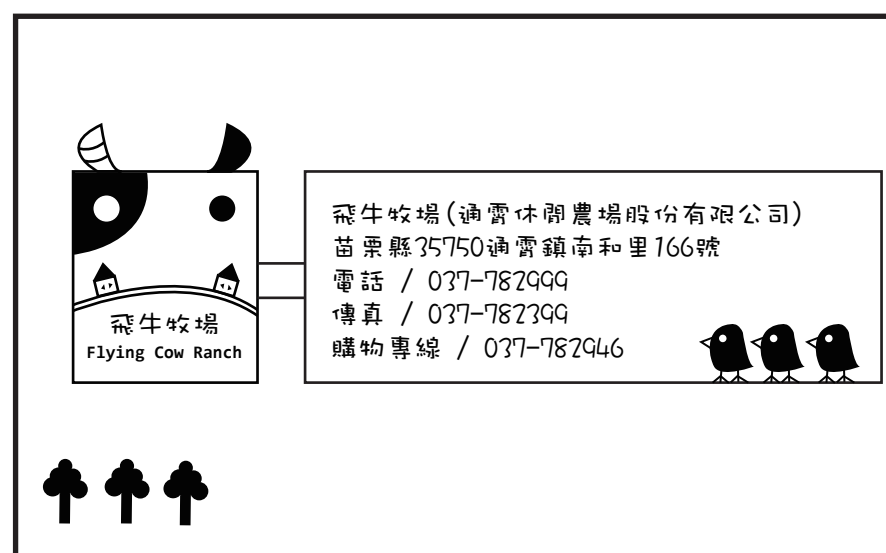
LOGO

構圖解說：

本來是想以牛的臉加上掛著一個牌子而牌子上面寫農場名稱但是這要看起來不夠簡潔明瞭太複雜了所以把牌子外觀正方形結合牛的臉這樣也比較有特色不會一直是圓的。

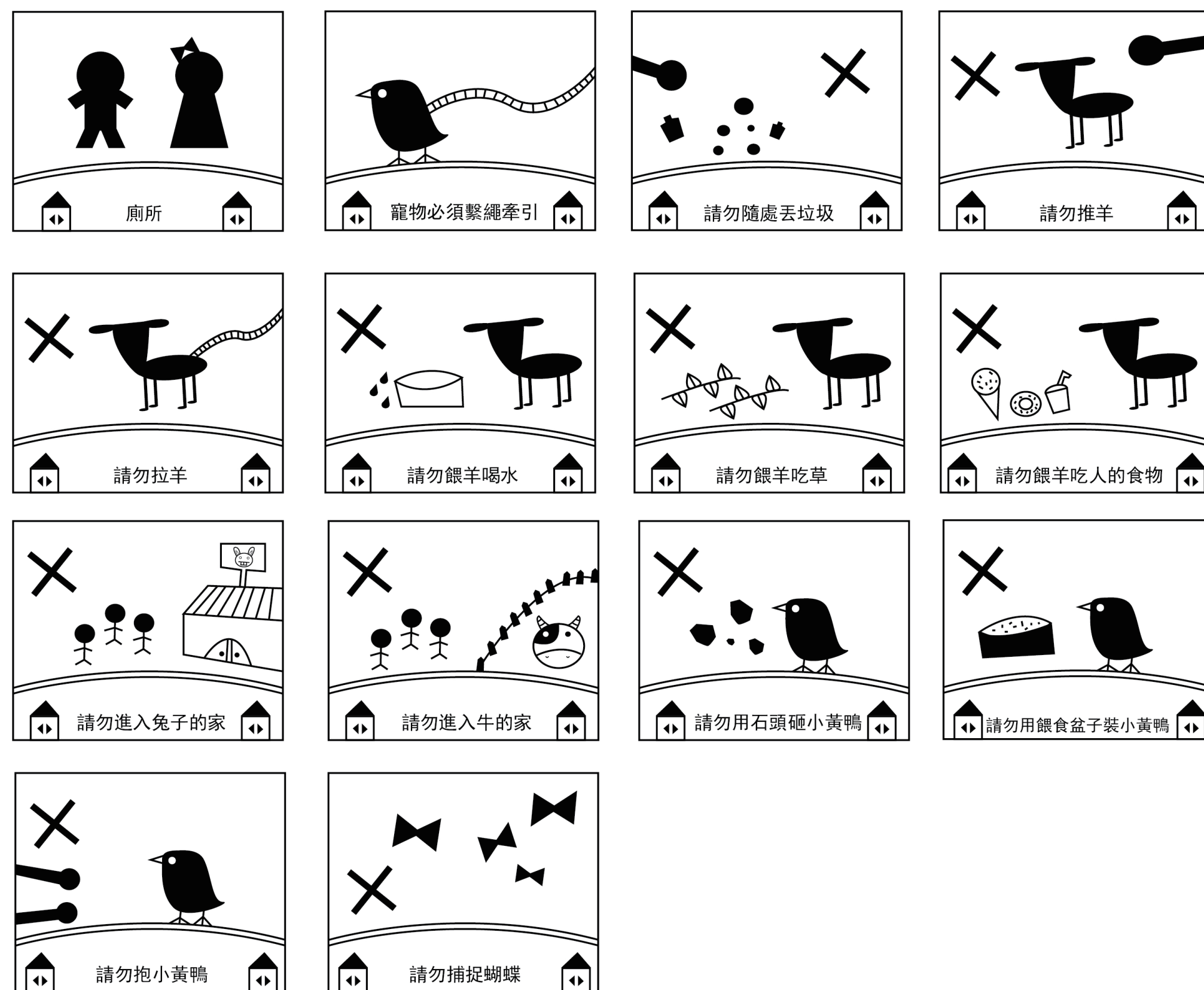
想法構成：

以乳牛為出發點用黑白做設計會讓人直接聯想到農場而只用黑白2色雖少但加上乳牛特有的圖案完整感更高。




名片

以乳牛的黑白色為基本色配置名片樣式以簡單為主加上一些農場裡見的到的圖案使整個畫面更可愛豐富。



指標系統

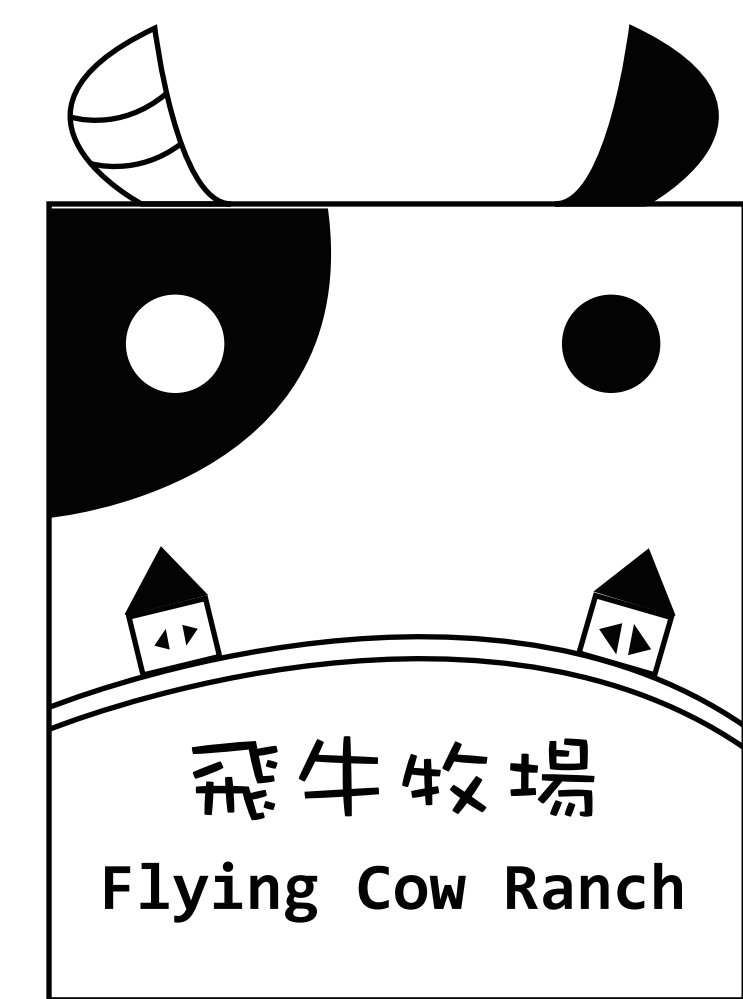
一樣以乳牛的黑白色做為統一色調指標圖案以簡單為主清晰明瞭。



C:0 M:0 Y:0 K:0



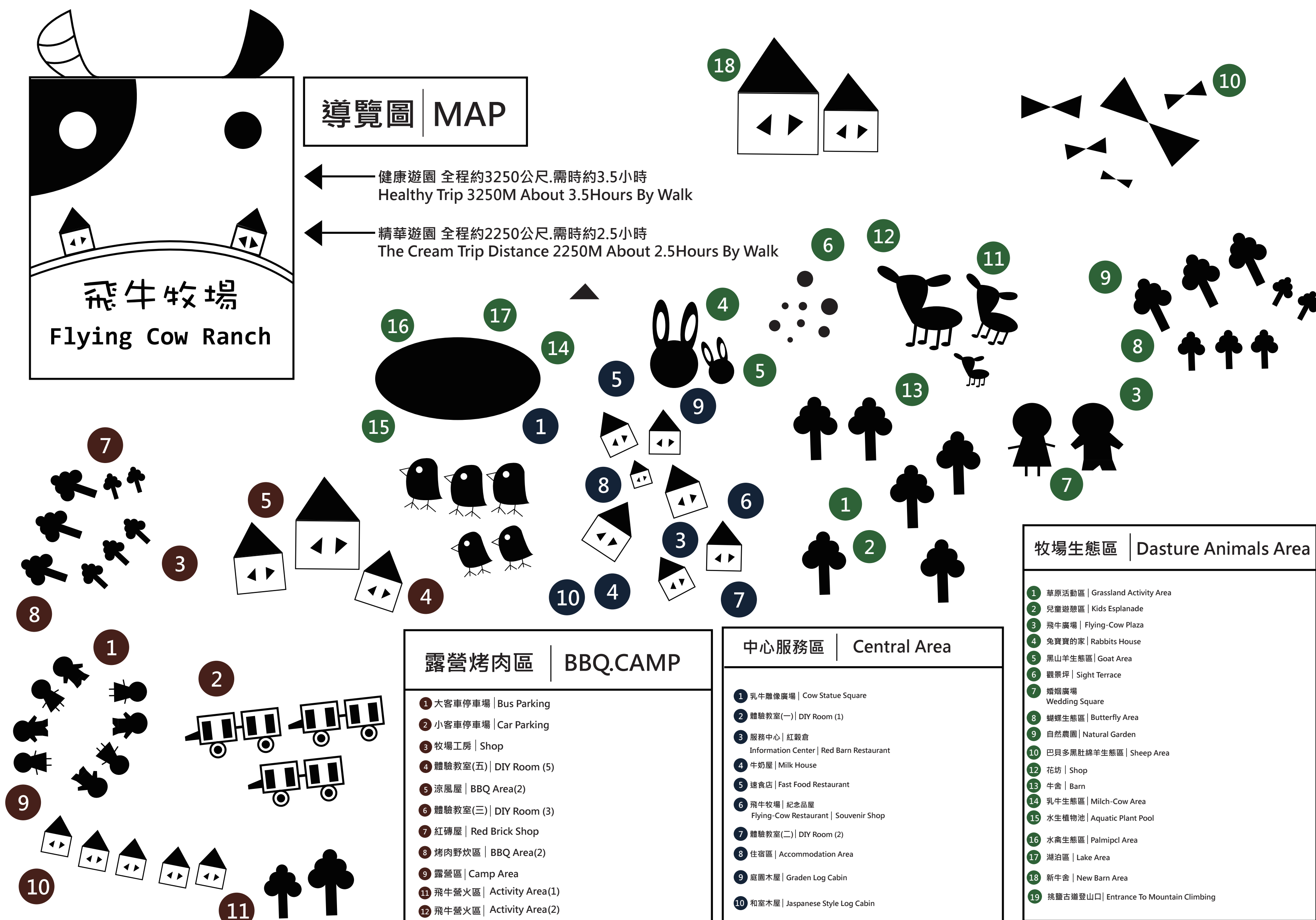
C:0 M:0 Y:0 K:100



導覽圖 | MAP

健康遊園 全程約3250公尺,需時約3.5小時
Healthy Trip 3250M About 3.5Hours By Walk

精華遊園 全程約2250公尺,需時約2.5小時
The Cream Trip Distance 2250M About 2.5Hours By Walk



露營烤肉區 | BBQ.CAMP

- 1 大客車停車場 | Bus Parking
- 2 小客車停車場 | Car Parking
- 3 牧場工房 | Shop
- 4 體驗教室(五) | DIY Room (5)
- 5 涼風屋 | BBQ Area(2)
- 6 體驗教室(三) | DIY Room (3)
- 7 紅磚屋 | Red Brick Shop
- 8 烤肉野炊區 | BBQ Area(2)
- 9 露營區 | Camp Area
- 11 飛牛篝火區 | Activity Area(1)
- 12 飛牛篝火區 | Activity Area(2)

中心服務區 | Central Area

- 1 乳牛雕像廣場 | Cow Statue Square
- 2 體驗教室(一) | DIY Room (1)
- 3 服務中心 | 紅穀倉
Information Center | Red Barn Restaurant
- 4 牛奶屋 | Milk House
- 5 速食店 | Fast Food Restaurant
- 6 飛牛牧場 | 紀念品屋
Flying-Cow Restaurant | Souvenir Shop
- 7 體驗教室(二) | DIY Room (2)
- 8 住宿區 | Accommodation Area
- 9 庭園木屋 | Graden Log Cabin
- 10 和室木屋 | Japanese Style Log Cabin

牧場生態區 | Dasture Animals Area

- 1 草原活動區 | Grassland Activity Area
- 2 兒童遊樂區 | Kids Esplanade
- 3 飛牛廣場 | Flying-Cow Plaza
- 4 兔寶的家 | Rabbits House
- 5 黑山羊生態區 | Goat Area
- 6 觀景坪 | Sight Terrace
- 7 婚禮廣場
Wedding Square
- 8 蝴蝶生態區 | Butterfly Area
- 9 自然農園 | Natural Garden
- 10 巴貝多黑肚綿羊生態區 | Sheep Area
- 11 花坊 | Shop
- 12 牛舍 | Barn
- 13 乳牛生態區 | Milch-Cow Area
- 14 水生植物池 | Aquatic Plant Pool
- 16 水禽生態區 | Palmipcd Area
- 17 湖泊區 | Lake Area
- 18 新牛舍 | New Barn Area
- 19 挑戰古蹟登山口 | Entrance To Mountain Climbing