

最初標誌基本系統



標誌基本系統定案



C 7
M 69
Y 97
K 0



C 44
M 5
Y 97
K 0

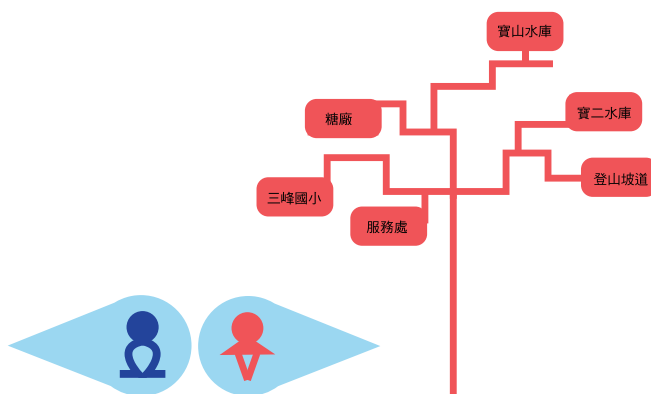


C 6
M 54
Y 91
K 0

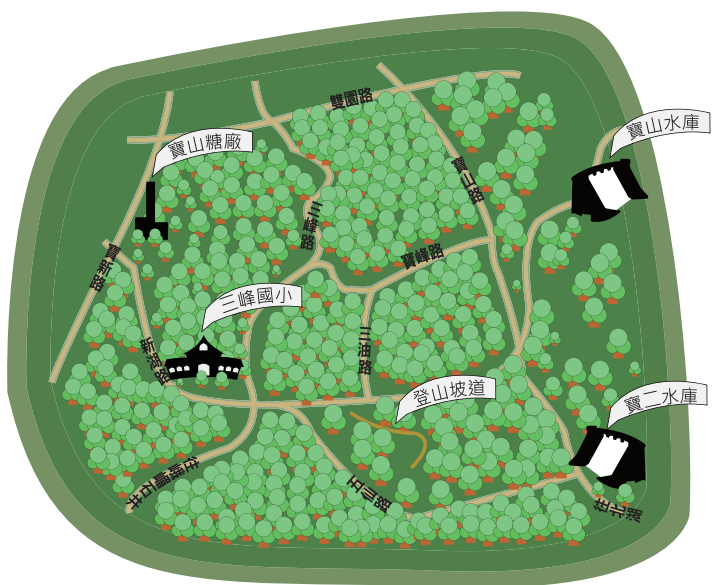


C 79
M 35
Y 100
K 0

指標系統



導覽系統

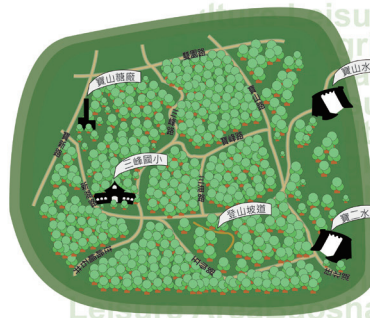


A1 展版

寶山指標導覽系統設計

地圖設計

海報設計



因為寶山當地都是樹林，或房子錯，所以我用了更多的點以不同的顏色與圖案來表達，或是透過的圖案會帶給太多，從的圖案中，也帶了一些比較容易辨識的圖形，可以方便找到位置。

週邊設計



用簡單的風格，加上地圖可以讓人容易找到寶山的存在，或是簡單的圖案上加了一些顏色與圖案，以及在上方加了一些的圖形，讓寶山是個適合親子來訪的地方。

指導老師 王瑞今 范啟慶

寶山指標導覽系統設計

主題介紹

寶山是一個觀光推廣為完善的地方，但他其實保留了很多傳統農業以及登山步道，能夠讓在這個生活步調快速的時代，能讓想要小小休息一下的人們，在這裡感受到鄉土時光，親近大自然，享受短暫的休閒是一個很值得大家來的地方。

LOGO標誌

基本組合



LAGO標準色

吉祥物



圖標設計

設計指標系統



指導老師 王瑞今 范啟慶