

磺潭社區指標導覽設計系統

LOGO



磺潭社區
Sulfur lake community

■ C50 M0 Y100 K0	■ C0 M100 Y100 K0
■ C35 M60 Y80 K25	■ C100 M0 Y0 K0
■ C55 M60 Y65 K40	■ C85 M50 Y0 K0


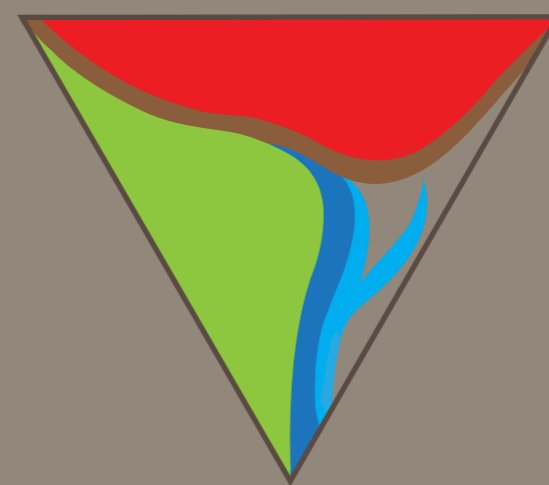
主題介紹

磺潭社區過去是個雜草叢生的傳統農村，如今荒田變樂園，來磺潭不僅可以爬山、戲水、烤肉、泡湯，還可以體驗焗窯、做粿等農村樂趣。

設計理念

我的LOGO主要是想表達磺潭社區未來想走的方向，因為磺潭社區主要是從他的風景還有溪跟溫泉發展，所以我用分化區塊來呈現，用簡單的色塊表達出這些特點。

標誌



名片



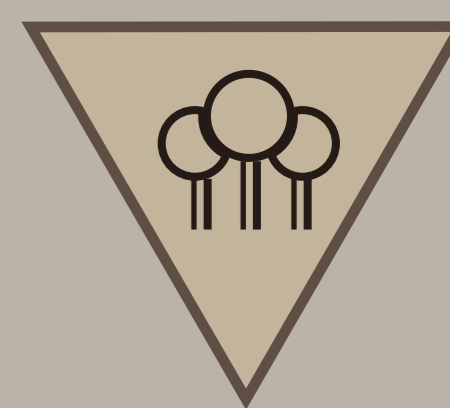

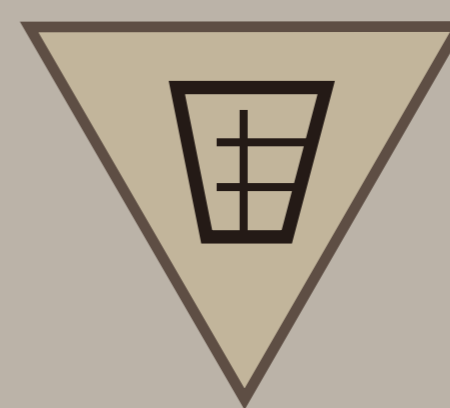
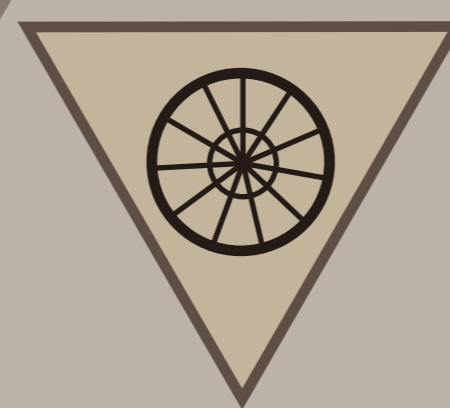
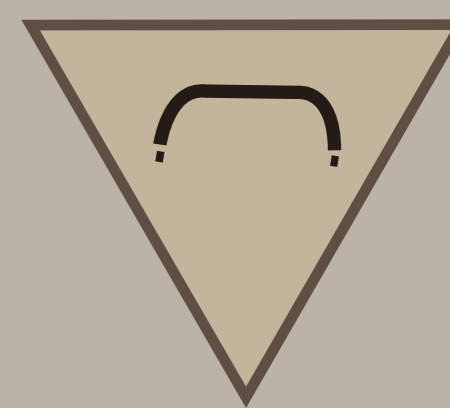
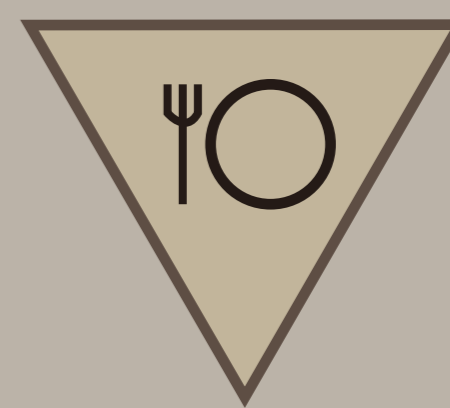
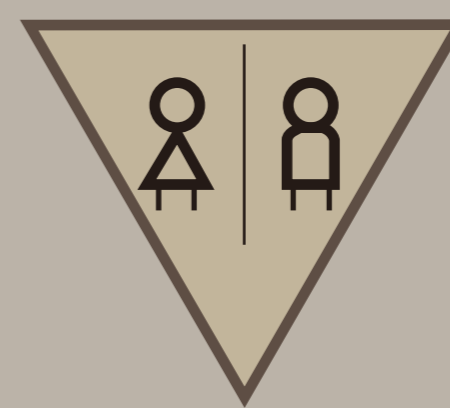
標準字

磺潭社區
Sulfur lake community

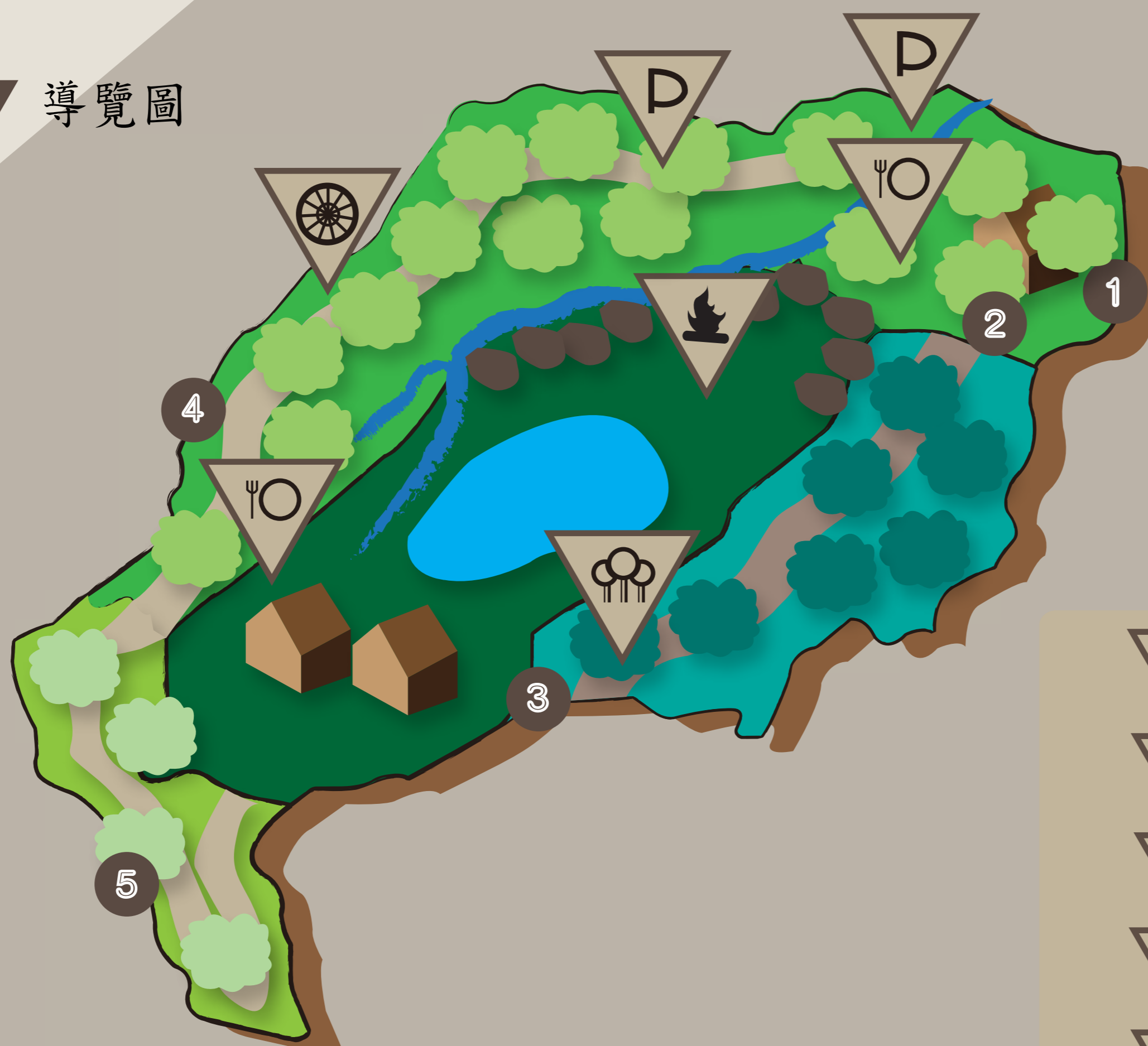


磺潭社區
Sulfur lake community

指標系統



導覽圖



- ① 親水公園
- ② 觀景台
- ③ 彩楓步道
- ④ 觀海步道
- ⑤ 紅磚古厝

- 觀賞步道
- 飲食區
- 停車場
- 烤肉區
- 腳踏車步道