



磺潭社區

形象指標再造



C:50 M:40 Y:80 K:25
H:60 S:40 B:45
R:115 G:115 B:40
#737144

C:60 M:30 Y:0 K:15
H:210 S:55 B:70
R:50 G:85 B:B6
#5085B6

磺潭地區的形狀像是片葉子所以取葉子的形象簡化成半月形，而磺潭社區為兩條溪的交匯處，所以再把磺溪、員潭溪的流向簡化成線條，和半月形的地方結合，做為葉子與葉脈，以代表磺潭社區與自然為伍的特色。



▲ 黑稿



▲ 白稿



▲ 線稿



▲ 名片




▲ 停車場




▲ 登山步道



▲ 男廁



▲ 自行車步道

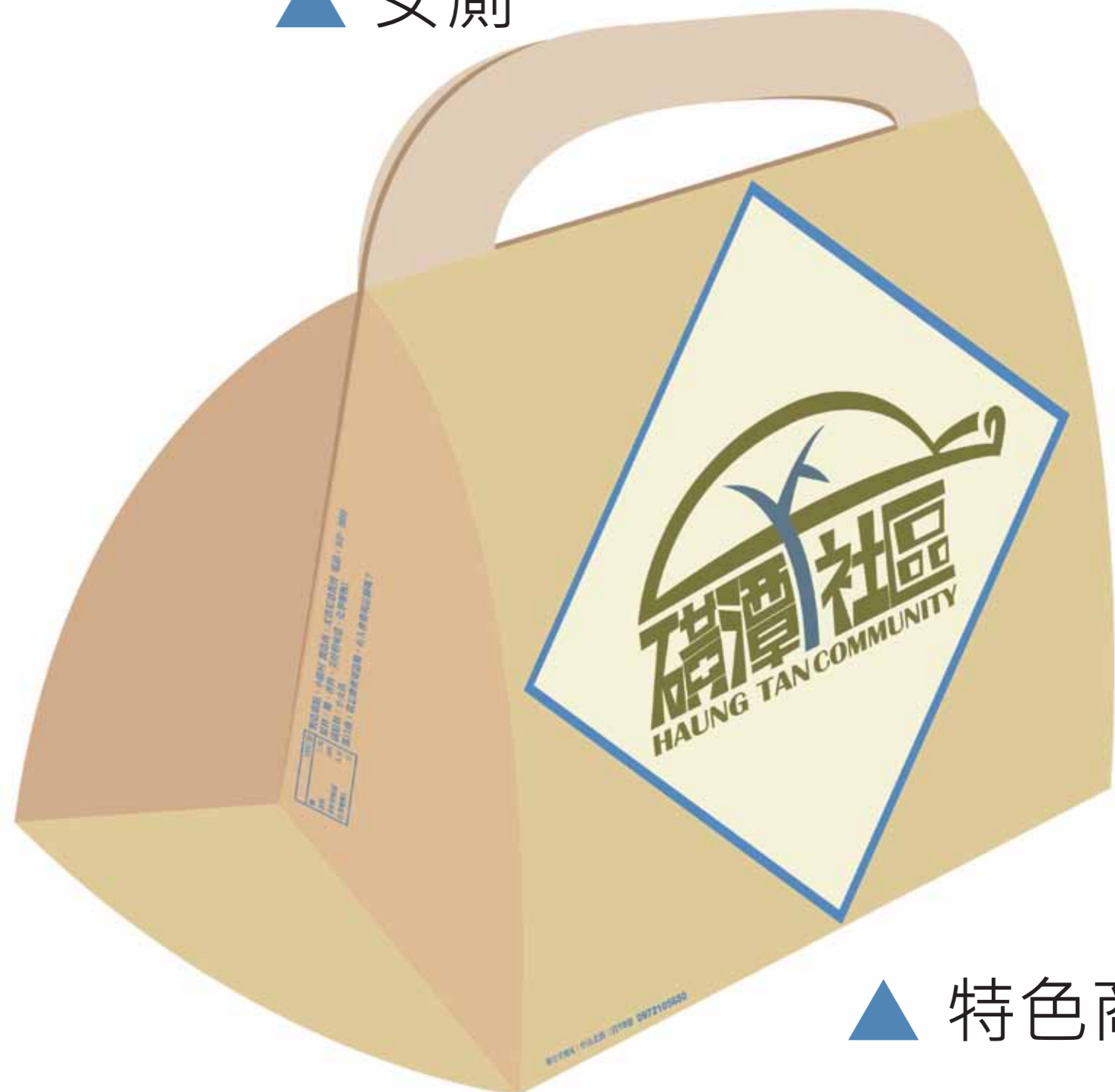


▲ 女廁



▲ 導覽圖

- 1 烤肉區
- 2 社區活動中心
- 3 土地公廟
- 4 員潭溪餐坊
- 5 煙寮區
- 6 公廁
- 7 遊園步道
- 8 停車場
- 9 木棧道



▲ 特色商品